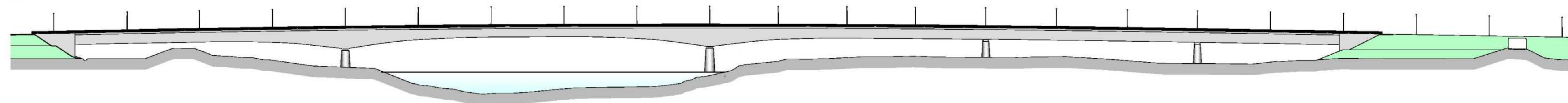
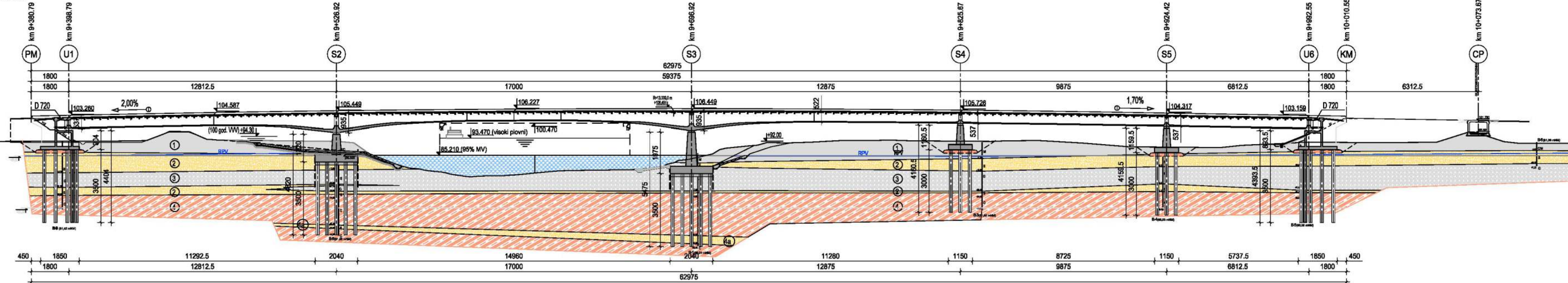


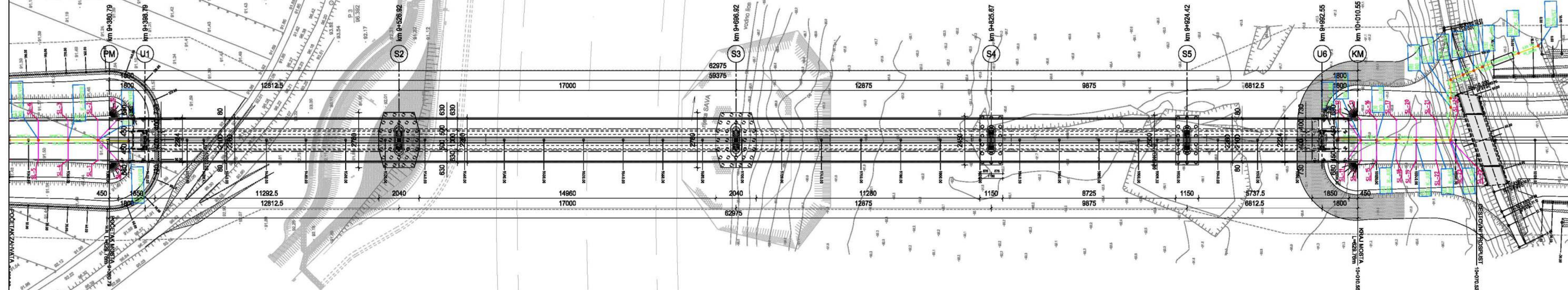
POGLED NA MOST
MJ 1:1000



UZDUŽNI PRESJEK MOSTA
MJ 1:1000

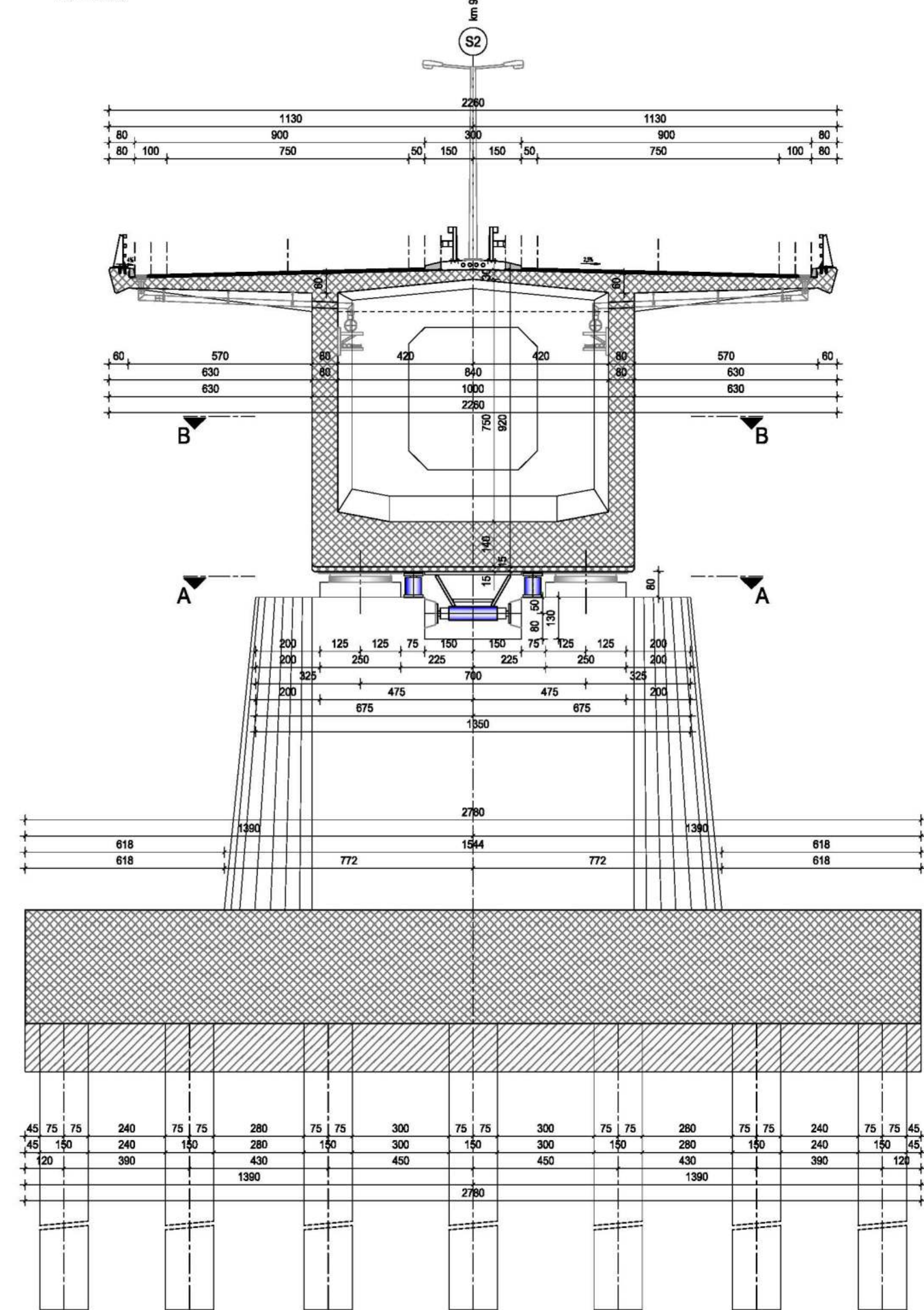


TLOCRT MOSTA
MJ 1:1000

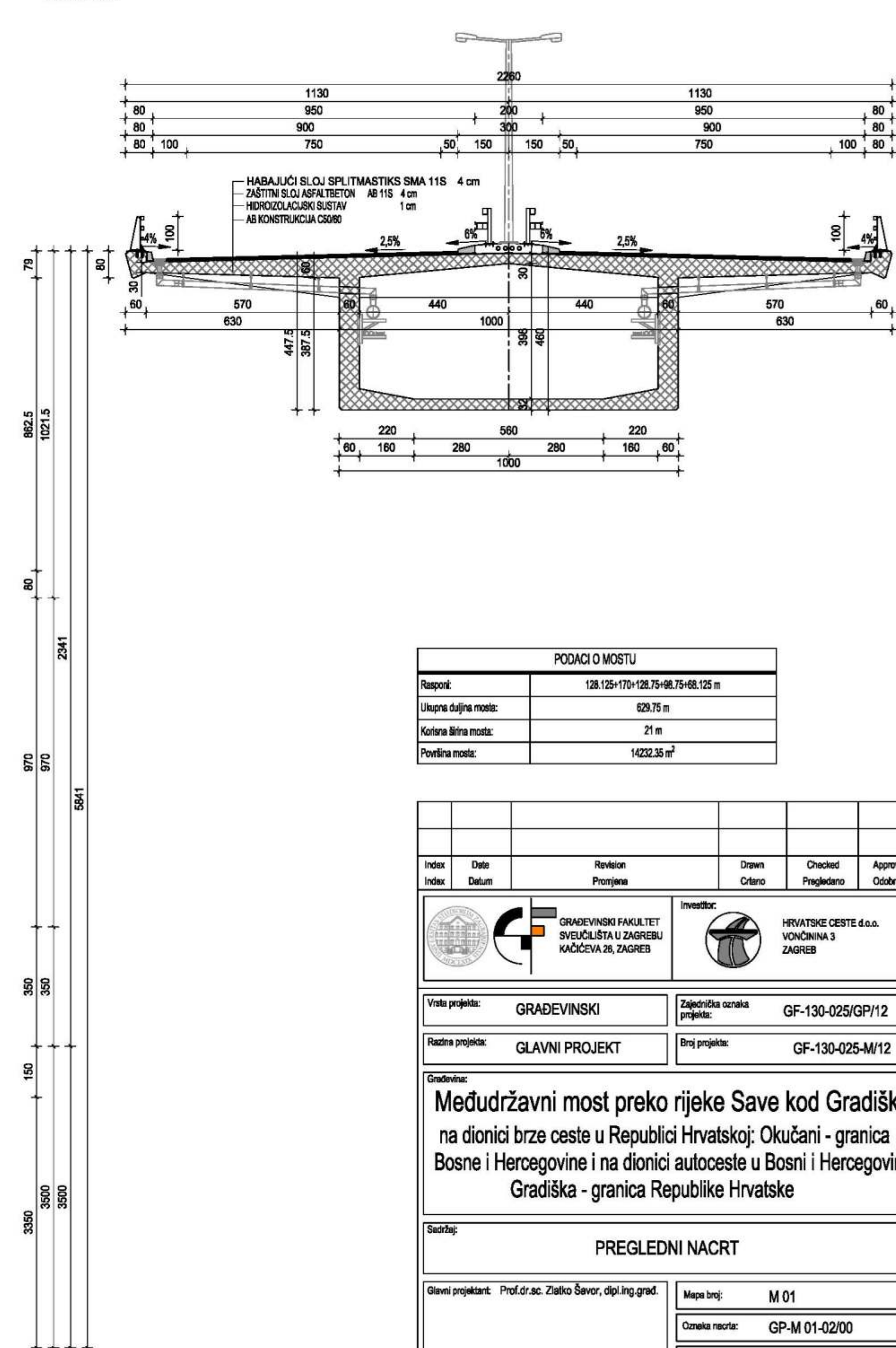


PODACI O GRADIVU					
	BETON	ARMATURA	PRESNAPETA ARMATURA	ZAŠTITNI SLOJ BETONA	
Naglasni sloj	Vanjske plohe	C50/60	B500B	Y1860S	$c_{min} = 6.0$ cm
	Unutarnje plohe	C50/60	B500B	Y1860S	$c_{min} = 4.5$ cm
	Vijenc (rubna grade)	C50/60	B500B	Y1860S	$c_{min} = 6.5$ cm
Stupovi		C40/50	B500B		$c_{min} = 6.5$ cm
	Naglasne plohe pilota	C35/45	B500B		$c_{min} = 6.5$ cm
Zidovi i krila upornjaka	C40/50	B500B		$c_{min} = 6.5$ cm	
Piloti	C35/45	B500B		$c_{min} = 6.0$ cm	

POPREČNI PRESJEK NA STUPU S2
MJ 1:100



POPREČNI PRESJEK U POLJU GLAVNOG RASPONA
MJ 1:100



PODACI O MOSTU	
Raspored:	128.125+170+128.75+98.75+68.125 m
Ukupna dužina mosta:	629.75 m
Katna širina mosta:	21 m
Površina mosta:	14232.35 m ²

Index	Data	Revizija	Država	Checked	Approved
Index	Datum	Promjena	Crtao	Projektirano	Odobreno

Vrsta projekta:	GRAĐEVINSKI	Zagrebška oznaka projekta:	GF-130-025/GP/12
Razina projekta:	GLAVNI PROJEKT	Broj projekta:	GF-130-025-M/12

Međudržavni most preko rijeke Save kod Gradiške na dionici brze ceste u Republici Hrvatskoj; Okučani - granica Bosne i Hercegovine i na dionici autoceste u Bosni i Hercegovini; Gradiška - granica Republike Hrvatske

PREGLEDNI NACRT	
Glavni projektant:	Prof. dr. sc. Zlatko Šavor, dipl. ing. grad.
Mapa broj:	M 01
Oznaka nacrta:	GP-M 01-02/00
Mjerilo:	1:1000, 1:100
Datum:	lipanj 2012.

Projektant:	mr. sc. Nijaz Mujkanović, dipl. ing. grad.	Sustavno:	mr. sc. Igor Gukov, dipl. ing. grad. Gordana Hrelja, dipl. ing. grad. Milica Šebek, dipl. ing. grad. dr. sc. Ivan Kalafalić, dipl. ing. grad.
-------------	--	-----------	--